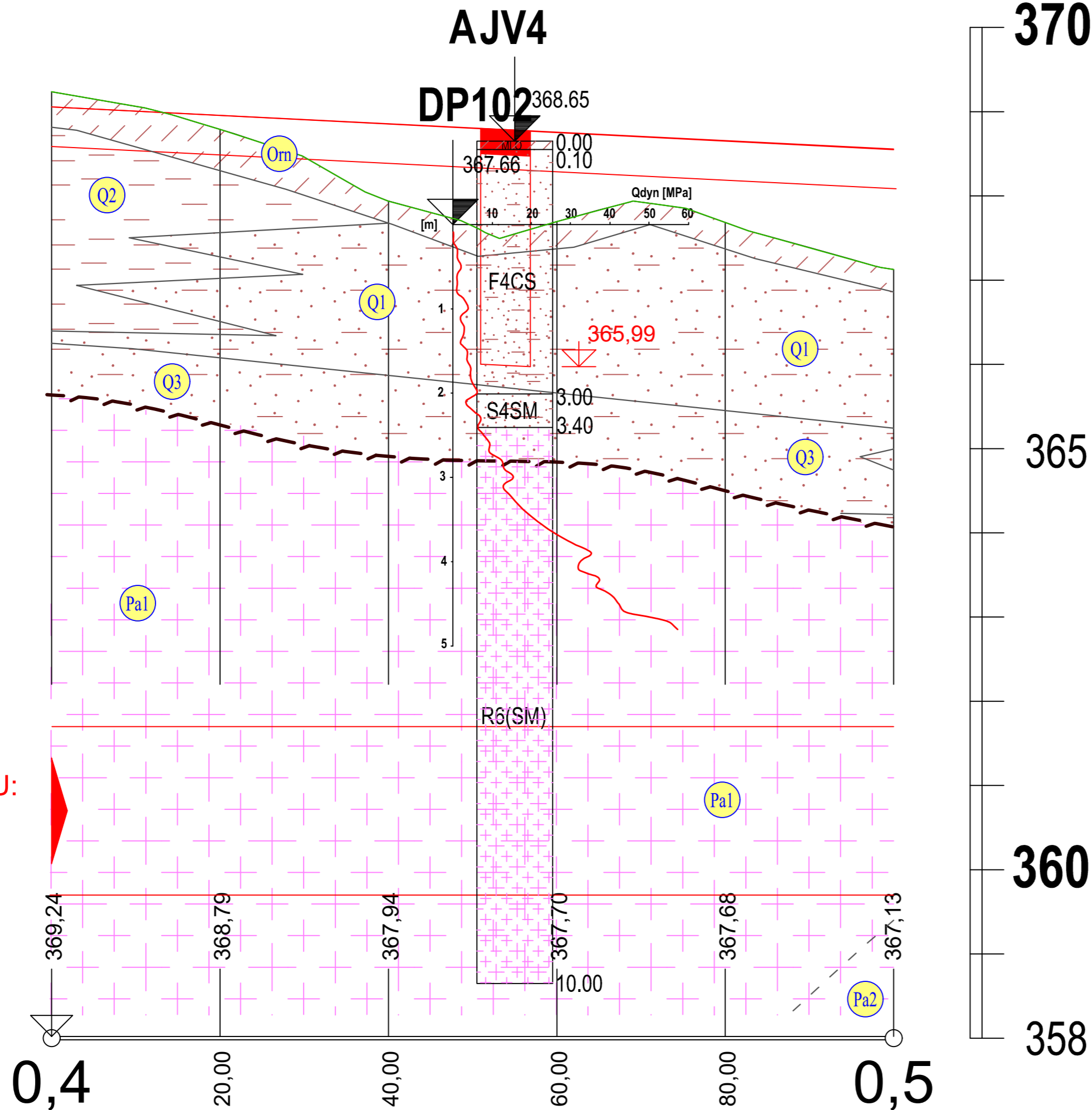
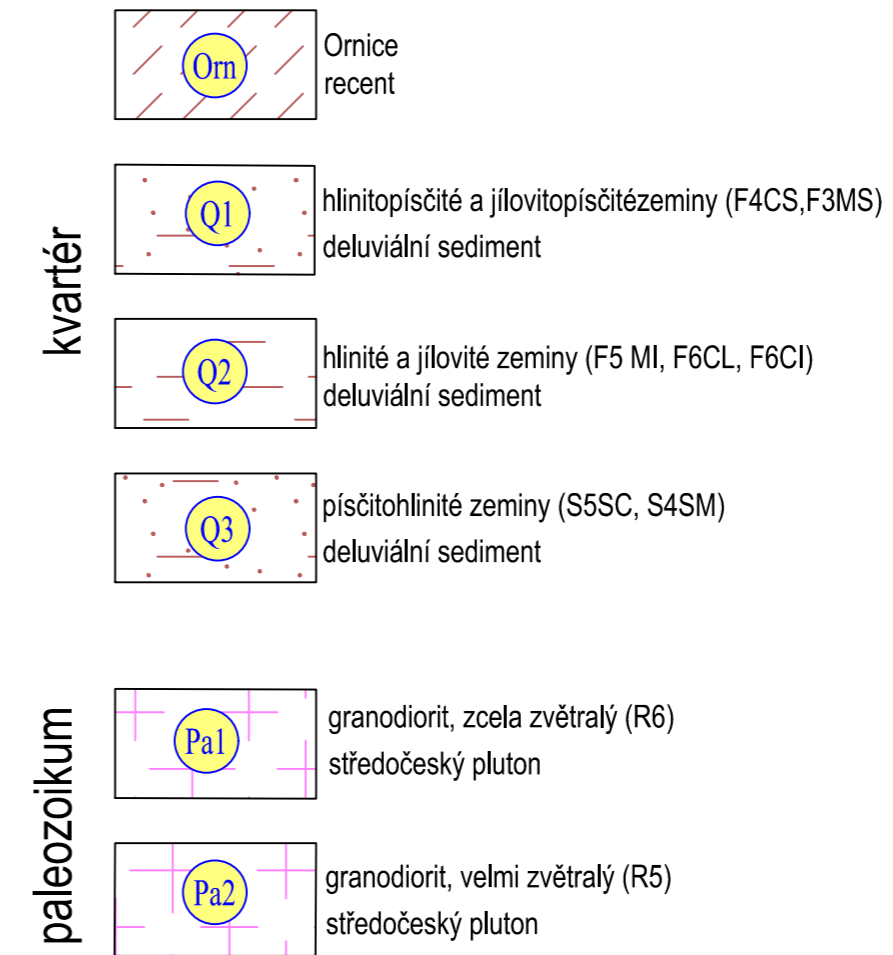


NIVELETA  
TERÉN



### LEGENDA POUŽITÝCH VÝPLNÍ :

**LEGENDA POUŽITÝCH ČAR A ZNAČEK:**




## ZMĚNA PŘÍČNÉHO SKLONU:

KÓTY TERÉNU:

### SROVNÁVACÍ ROVINA:

## STANIČENÍ:

KRESLIL:	Mgr. M. Burjak	ODP. ŘEŠITEL:	RNDr. A. Vašák	 INSET s.r.o., Lucemburská 1170/7, 130 00 Praha 3 www.inset.com tel. 221 489 111
ZPRACOVAL:	RNDr. A. Vašák	KONTROLA:	RNDr. O. Levý	
OBJEDNATEL:	Ateliér projektování inženýrských staveb, s.r.o.			Č. ZAKÁZKY: 20020612000
INVESTOR:	Středočeský kraj			
STAVBA ZAKÁZKA:	<b>II/106 Krňany, obchvat</b> <b>Podrobný geotechnický průzkum</b>			ÚČEL: ZZ
OBSAH PŘÍLOHY:	<b>Podélný inženýrskogeologický profil</b> <b>mostním objektem</b>			FORMÁT: 297x625 DATUM: 05.2021 ČÍS. ZPRÁVY: 03
				MĚŘÍTKO: 1:500/50 ČÍSLO PŘÍLOHY: 6.2